ESTRATTO PIANTA PIANO TERRA 1:50

STATO ATTUALE

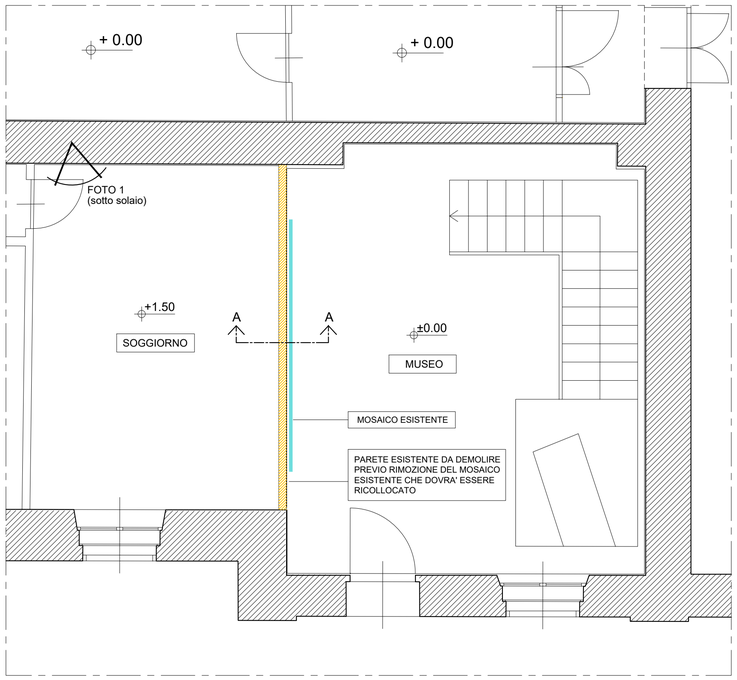

SEZIONE A-A 1:25

STATO ATTUALE

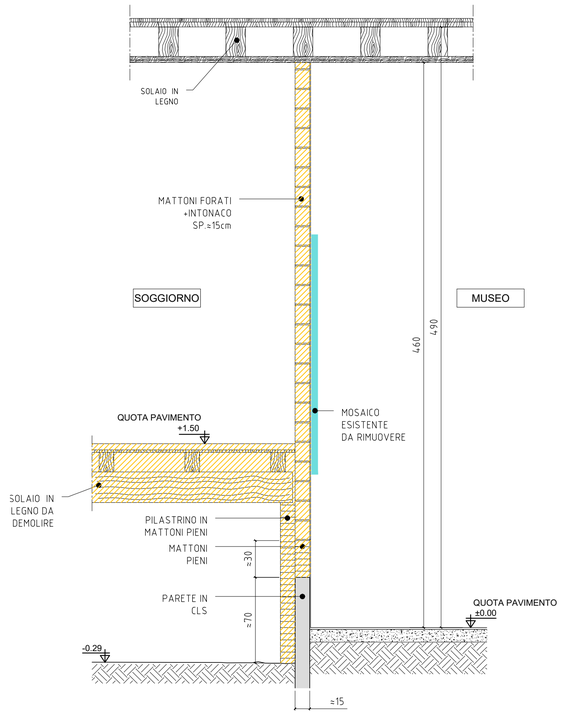

FOTO 1

KEY PLAN

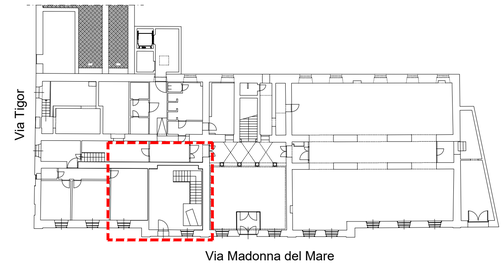

ESTRATTO PIANTA PIANO TERRA 1:50

PROGETTO

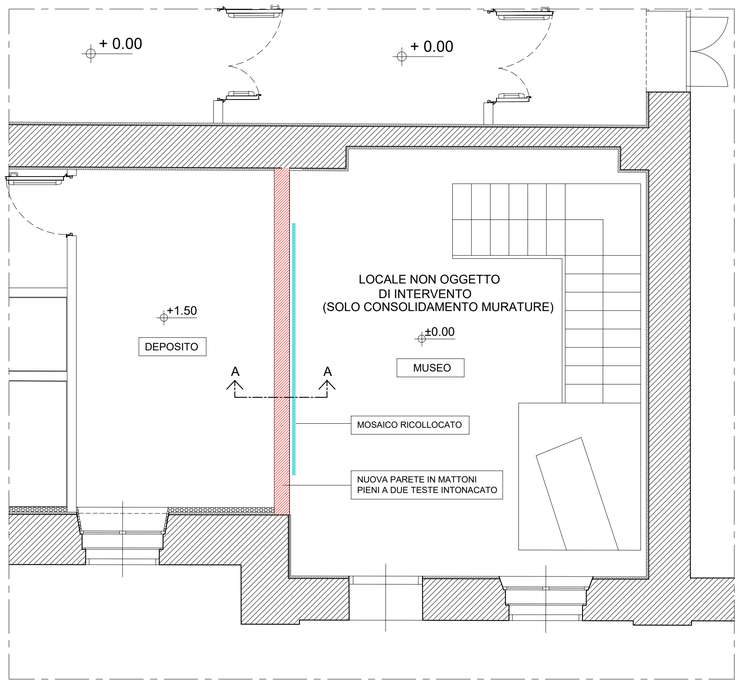

SEZIONE A-A 1:25

PROGETTO

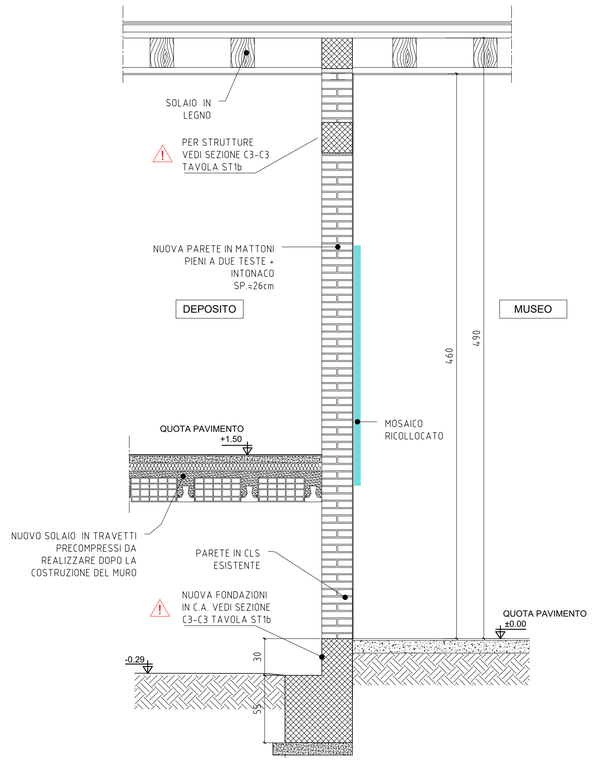

FUTURA LA SCUOLA PER L'ITALIA DI DOMANI

Finanziato dall'Unione europea NextGenerationEU

Ministero dell'Istruzione e del Merito

Italiadomani PIANO NAZIONALE DI RIPRESA E RESILIENZA

comune di trieste piazza Unità d'Italia 4 34121 Trieste www.comune.trieste.it partita iva 00210240321

COMUNE DI TRIESTE

DIPARTIMENTO TERRITORIO, AMBIENTE, LAVORI PUBBLICI E PATRIMONIO

SERVIZIO EDILIZIA SCOLASTICA E SPORTIVA

INTERVENTI PER IL MIGLIORAMENTO SISMICO E L'ADEGUAMENTO ALLE NORME DI PREVENZIONE INCENDI DEL COMPLESSO SCOLASTICO DI VIA TIGOR N.3/VIA COLONNA N.1/VIA MADONNA DEL MARE N.11 A TRIESTE (CODICE OPERA 22106)
CUP: F92C22000090006 - CIG: 918668002A

PERIZIA SUPPLETIVA E DI VARIANTE N°3

Tavola
SA7a

Oggetto dell'elaborato
EDIFICIO DI VIA MADONNA DEL MARE
STATO ATTUALE E PROGETTO
INTERVENTO SU MURATURA CON MOSAICO
ESTRATTO PIANTA P.T. E SEZIONE

Scala
1:50
1:25

Data
FEBBRAIO 2026

Aggiornamenti

Ufficio direzione lavori - Associazione temporanea

Capogruppo
SERTECO Srl
Direttore dei lavori
ing. arch. Enrico Beltrame

Mandanti
STI Enginering Srl
D.O. impianti elettrici e meccanici
ing. Roberto Bagatto

archeologa dott.ssa archeol. Lisa Zenarolla
geologo dott. geol. Massimo Valent
tecnico acustico ing. Alberto Asquini

IL RUP:
ing. Giulio Bernetti

IL D.L. :
ing. arch. Enrico Beltrame

VISTI:

ORDINE DEGLI INGEGNERI DI UDINE
Dott. Ing. Enrico Beltrame
Laurea Specialistica
Settori: a - b - c
N° 1382

ordine degli architetti pianificatori, paesaggisti e conservatori della provincia di udine
Enrico Beltrame
Sez. A/a - numero 1825
architetto